



Bosna i Hercegovina  
Federacija Bosne i Hercegovine  
Zeničko-dobojski kanton  
Grad Zenica

**IZMJENE I DOPUNE REGULACIONOG PLANA  
"CENTAR NEMILA" (skraćeni postupak)  
- PRIJEDLOG -**

**Javno preduzeće za prostorno planiranje i uređenje grada  
"Zenica" d.o.o. Zenica**

Zenica, juni 2021. godine

IZMJENE I DOPUNE REGULACIONOG PLANA "CENTAR NEMILA" (skraćeni postupak)  
PRIJEDLOG

Nosilac pripreme plana:	Nosilac izrade plana:
GRADONAČELNIK ZENICE Služba za urbanizam	JP „ZENICA“ d.o.o. ZENICA
Trg BiH 6 72 000 Zenica	M.Tarabara 15 72 000 Zenica

**Stručni planerski tim**

Prostorni planeri:

Lejla Brljevac, dipl.ing.arh.

Nađa Ibrahimagić, dipl.ing.arh.

Andrej Šetka, dipl.ing.arh.

Adin Orlić, dipl. ing. arh.

Rukovodilac Službe za planiranje,  
projektovanje i nadzor objekata visokogradnje:

Sonja Kulenović, dipl.ing.arh.

Pomoćnik direktora za tehničke poslove:

Amel Selimović, dipl.ing.el.

**Direktor preduzeća: Lejla Brljevac, dipl.ing.arh.**

Broj: 2501/21  
Zenica, juni 2021. godine

**IZMJENE I DOPUNE REGULACIONOG PLANA "CENTAR NEMILA"**  
**(skraćeni postupak)**

**PRIJEDLOG**

<b>DIO 1.</b>	<b>Opći dio</b>
<b>DIO 2.</b>	<b>Tekstualni dio</b>
<b>DIO 3.</b>	<b>Prilozi</b>
<b>DIO 4.</b>	<b>Grafički dio</b>

**DIO 1.**

**Opći dio**

**S A D R Ź A J :**

- **Ovlaštenje Federalnog Ministarstva prostornog uređenja za obavljanje stručnih poslova izrade planskih dokumenata**
- **Odluka o pristupanju Izmjenama i dopunama Regulacionog plana "Centar Nemila" (skraćeni postupak) ("Službene novine Grada Zenica", br. 7 od 28.12.2020. god.)**
- **Ugovor između Nosioca pripreme i Nosioca izrade o izradi Izmjena i dopuna Regulacionog plana "Centar Nemila" (skraćeni postupak)**
- **Ugovor između Investitora ("ALMY" d.o.o. Zenica) i Nosioca izrade o izradi Izmjena i dopuna Regulacionog plana "Centar Nemila" (skraćeni postupak)**
- **Ugovor između Investitora ("EKOR-KOMERC" d.o.o. Zenica) i Nosioca izrade o izradi Izmjena i dopuna Regulacionog plana "Centar Nemila" (skraćeni postupak)**
- **Program javne rasprave za Nacrt Izmjena i dopuna Regulacionog plana "Centar Nemila" (skraćeni postupak)**



Broj: UPI-02-23-1- 382/12 F.Š.  
Sarajevo, 04.09.2018. godine

Federalno ministarstvo prostornog uređenja u Sarajevu rješavajući zahtjev poduzeća ZENICA d.o.o. iz Zenice, ul. Mehmedalije Tarabara br.15, za izdavanje ovlaštenja za obavljanje stručnih poslova izrade detaljnih planskih dokumenata, na osnovu člana 3. i 4. Uredbe o posebnim uslovima koja moraju ispunjavati privredna društva i druga pravna lica da bi se mogla registrovati za obavljanje stručnih poslova izrade planskih dokumenata („Službene novine Federacije BiH“, broj 71/08) i člana 200. Zakona o upravnom postupku („Službene novine Federacije BiH“, broj 2/98 i 48/99), Federalni ministar za prostorno uređenje donosi

### R J E Š E N J E

1. Daje se ovlaštenje poduzeću ZENICA d.o.o. iz Zenice, ul. Mehmedalije Tarabara br.15, sa rokom od pet godina od dana izdavanja istog, za obavljanje stručnih poslova izrade detaljnih planskih dokumenata (zoning planovi, regulacioni planovi i urbanistički projekti).
2. Poduzeće ZENICA d.o.o. je dužno da u roku od 15 dana od dana nastale promjene, zatraži izmjenu ovlaštenja, ako su se naknadno promijenili podaci na temelju kojih je ovlaštenje izdato.
3. Poduzeće ZENICA d.o.o., može podnijeti zahtjev za produženje ovlaštenja najranije godinu dana, a najkasnije dva mjeseca prije isteka roka važenja ovlaštenja.

### Obrazloženje

Dana 28.06.2018. godine Federalno ministarstvo prostornog uređenja je zaprimilo zahtjev poduzeća ZENICA d.o.o. iz Zenice, za izdavanje ovlaštenja za obavljanje stručnih poslova izrade detaljnih planskih dokumenata. Dana 02.08.2018. godine Federalno ministarstvo prostornog uređenja je zatražilo dopunu podneska. U ostavljenom roku podnosilac zahtjeva je dopunilo navedeni podnesak.

Rješavajući zahtjev poduzeća ZENICA d.o.o., za izdavanje ovlaštenja za obavljanje stručnih poslova izrade detaljnih planskih dokumenata, Federalno ministarstvo prostornog uređenja je izvršilo uvid u zahtjev podnosioca te kompletan spis predmeta sa priloženim dokazima te nakon ocjene svakog dokaza pojedinačno i svih dokaza u međusobnoj uslovljenosti i povezanosti, utvrdilo da poduzeće ZENICA d.o.o. ispunjava uslove za izdavanje ovlaštenja za obavljanje stručnih poslova izrade detaljnih planskih dokumenata.

Odredbom člana 3. i 4. Uredbe o posebnim uslovima koja moraju ispunjavati privredna društva i druga pravna lica da bi se mogla registrovati za obavljanje stručnih poslova izrade planskih dokumenata („Službene novine Federacije BiH“, broj 71/08), propisano je da ovlaštenje za obavljanje stručnih poslova izrade planskih dokumenata, na zahtjev privrednog društva ili drugog pravnog lica izdaje Federalno ministarstvo prostornog uređenja, ako isto ispunjava uslove u članu 3. i 4. Uredbe, a koji se odnose na broj uposlenih lica po strukama, na staž ostvaren u struci, položen stručni ispit te računarske programe kojim podnosilac zahtjeva raspolaže.

Kako je podnosilac zahtjeva dostavio ovom Federalnom ministarstvu ovjerenu dokumentaciju o broju uposlenih stručnih lica, ovjerene kopije diploma, ovjerenu dokumentaciju o radnom stažu uposlenih stručnih lica, te ostale dokaze propisane članom 3. i 4. Uredbe, donesena je odluka da se zahtjevu podnosioca udovolji i izda rješenje kojim se daje ovlaštenje za obavljanje stručnih poslova izrade detaljnih planskih dokumenata.

Na temelju utvrđenog činjeničnog stanja, a u skladu sa članom 26. stav 3. Zakona o prostornom planiranju i korištenju zemljišta na nivou Federacije BiH („Službene novine Federacije BiH“, broj 2/06, 72/07, 32/08, 4/10, 13/10 i 45/10), članom 3. i 4. Uredbe o posebnim uvjetima koja moraju ispunjavati privredna društva i druga pravna lica da bi se mogla registrovati za obavljanje stručnih poslova izrade planskih dokumenata („Službene novine Federacije BiH“, broj 71/08), i člana 200. Zakona o upravnom postupku („Službene novine Federacije BiH“, broj 2/98 i 48/99) doneseno je rješenje kao u dispozitivu.

Taksa u iznosu 7,00 KM pada na teret podnosioca zahtjeva u smislu člana 3. i tarifnog broja 55. Zakona o Federalnim upravnim pristojbama i tarifi Federalnih upravnih pristojbi („Službene novine Federacije BiH“, broj 6/98 i 8/00).

Naknada za izdavanje ovlaštenja u iznosu 300, 00 KM pada na teret podnosioca zahtjeva u skladu sa rješenjem Federalnog ministra za prostorno uređenje broj 02-14-3-341/09 od 08.05.2014. godine.

#### **POUKA O PRAVNOM LIJEKU**

Ovo rješenje je konačno u upravnom postupku i protiv njega nije dozvoljena žalba, ali se može pokrenuti upravni spor, podnošenjem tužbe nadležnom sudu u roku od 30 dana od njegovog prijema.



Dostaviti :

1. Javno poduzeće „Zenica“ d.o.o. ,  
ul. Mehmedalije Tarabara br. 15,  
72 000 Zenica  
N.r. Nijaz Suljkić dipl.ing.građ; v.d. direktor
2. Evidenciji
3. Arhivi x 2



Broj 7 - Strana 92 SLUŽBENE NOVINE GRADA ZENICA Ponedjeljak 28.12.2020.

- b) adekvatno urediti površine za odlaganje otpada na parcelama od strane njihovih vlasnika, u svrhu efikasnog prikupljanja i odvoza otpada od nadležnog komunalnog preduzeća,
- c) zaštititi zrak, tlo i vodu u smislu zabrane korištenja i ispuštanja otrovnih plinova, prašine, hemijskih sredstava i slično,
- d) zaštititi postojeću vegetaciju,
- e) primijeniti adekvatne zaštitne mjere za postojeće zagađivače locirane na širem području Izmjene Regulacionog plana,
- f) druge mjere u cilju zaštite i sprječavanja nepovoljnih utjecaja na okoliš.

#### V PRELAZNE I ZAVRŠNE ODREDBE

##### Član 29.

##### (Izmjene Regulacionog plana)

Izmjene Regulacionog plana moguće je provesti pod sljedećim uslovima:

- a) Ukoliko gradska služba nadležna za poslove prostornog uređenja ocijeni da za određene zone obuhvaćene Regulacionim planom ne postoji odgovarajući interes investitora, može podnijeti prijedlog Gradskom vijeću za pokretanje postupka Izmjena i dopuna Regulacionog plana, a u skladu sa zakonom utvrđenim postupkom.
- b) Ukoliko se utvrdi nakon dvije godine da provođenje ovoga Regulacionog plana nedostaju odgovarajuća sredstva za njegovu realizaciju, moguće je pristupiti korekcijama u skladu sa tačkom a) ovoga člana.
- c) Ukoliko investitor ima interes za izmjenu i dopunu Regulacionog plana, a skladu sa tačkom a) ovoga člana troškove izmjene plana snosi sam investitor.

##### Član 30.

##### (Stupanje na snagu)

Ova odluka stupa na snagu danom donošenja i ima se objaviti u "Službenim novinama Grada Zenica".

Broj: 01-45-25968/20  
Zenica, 28.12.2020. godine

PREDSJEDAVAJUĆI  
GRADSKOG VIJEĆA ZENICA

*Almir Babajić*

147.

Na osnovu člana 42. i člana 50. stav (2) Zakona o prostornom uređenju i građenju („Službene novine Zeničko-dobojskog kantona“, broj: 1/14 i 4/16) i člana 21. tačka 5. Statuta Grada Zenica („Službene novine Grada Zenica“, broj: 5/15), Gradsko vijeće Zenica, na 2. sjednici održanoj 28.12.2020. godine, donijelo je

### O D L U K U

#### o pristupanju izmjenama i dopunama Regulacionog plana „Centar Nemila“ (skraćeni postupak)

##### Član 1.

##### (Vrsta Plana)

Pristupa se izradi Izmjena i dopuna Regulacionog plana „Centar Nemila“ („Službene novine Grada Zenica“, broj: 8/15) (u daljem tekstu: Plan), po skraćenom postupku.

##### Član 2.

##### (Granica područja za koje se Plan radi)

Granica područja za koje se Plan radi obuhvata parcele k.č.n.p. 188/1, 188/2, 189/1, 189/2 i 190 k.o. Orahovičko polje, površine obuhvata 3.085 m<sup>2</sup>.

##### Član 3.

##### (Vremenski period za koji se Plan donosi)

Plan se donosi za period do donošenja novog planskog dokumenta.

##### Član 4.

##### (Smjernice za izradu Plana)

(1) Smjernice za izradu Plana se odnose na sljedeće:

- a) povećanje dimenzija, spratnosti i pozicije dva stambeno-poslovna objekta čija izgradnja je planirana na parcelama k.č.n.p. 188/1, 188/2, 189/1, 189/2 i 190 k.o. Orahovičko polje. Umjesto planirane spratnosti objekata Po+P+3+Pk (podrum, prizemlje, tri sprata i potkrovlje), planirati spratnost objekata Po+P+6 (podrum, prizemlje i šest spratova), uz formiranje novih (većih) parcela i većih objekata, s tim da se horizontalna veza između dva stambeno-poslovna objekta ostvaruje preko dijela objekta spratnosti Po+P.

**Ponedjeljak 28.12.2020. SLUŽBENE NOVINE GRADA ZENICA Broj 7 - Strana 93**

b) planirati izgradnju potrebnog broja parking (garažnih) mjesta po principu „jedan stan - jedno parking mjesto“, a za poslovni prostor adekvatan broj parking mjesta u skladu sa namjenom i površinom.

(2) Izmjenom Plana ne smije se narušiti osnovni urbanistički koncept Plana.

**Član 5.  
(Rok za pripremu i izradu Plana)**

Rok za pripremu i izradu Plana je sljedeći:

- Odluka o pristupanju izradi izmjena i dopuna Plana - decembar 2020. godine.
- Nacrt Plana - februar 2021. godine.
- Javni uvid i javna rasprava u trajanju od 10 dana.
- Prijedlog Plana - mart 2021. godine.

**Član 6.  
(Nosilac pripreme Plana i Nosilac izrade Plana)**

(1) Nosilac pripreme Plana je Gradonačelnik Grada Zenica putem Službe za urbanizam (u daljem tekstu: Nosilac pripreme).

(2) Nosilac izrade Plana je Javno preduzeće za prostorno planiranje i uređenje grada „Zenica“ d.o.o. Zenica (u daljem tekstu: Nosilac izrade).

**Član 7.  
(Donošenje Plana)**

(1) Izmjene i dopune Plana donose se po skraćenom postupku.

(2) Nosilac izrade će izraditi Nacrt Plana, koji će Nosilac pripreme utvrditi i podnijeti ga Gradskom vijeću na razmatranje i donošenje.

(3) Nakon usvajanja Nacrta Plana isti se stavlja na javni uvid i javnu raspravu u trajanju od 10 dana.

(4) Nosilac pripreme Plana dat će svoje mišljenje na date primjedbe i sugestije sa javne rasprave, te će Nosilac izrade izraditi konačan Prijedlog Plana i dostaviti ga Nosiocu pripreme.

(5) Nosilac pripreme Plana utvrdiće Prijedlog Plana i podnijeti ga Gradskom vijeću na donošenje.

**Član 8.  
(Način osiguranja sredstava za izradu Plana)**

Sredstva za izradu Plana obezbijediće Grad Zenica, putem investitora, koji su pokrenuli inicijativu za izmjenju Plana: „Ekor-Komerc“ d.o.o. Zenica i „Almy“ d.o.o. Zenica.

**Član 9.  
(Sadržaj Odluke)**

Sastavni dio ove odluke je grafički prilog sa ucrtanom granicom područja izmjene Plana.

**Član 10.  
(Stupanje na snagu)**

Ova odluka stupa na snagu danom donošenja i objaviće se u „Službenim novinama Grada Zenica“.

Broj: 01-45-25955 /20  
Zenica, 28.12.2020. godine

PREDSJEDAVAJUĆI  
GRADSKOG VIJEĆA ZENICA  
*Almir Babajić*

**148.**

Na osnovu člana 14. stav 4. i 16. Zakona o eksproprijaciji („Službene novine Federacije BiH“, broj: 70/07, 36/10, 25/12 i 34/16) i člana 21. Statuta Grada Zenica („Službene novine Grada Zenica“, broj: 5/15), Gradsko vijeće Zenica, rješavajući po prijedlogu Gradonačelnika, na 2. sjednici održanoj dana 28.12.2020. godine, donijelo je sljedeću

**O D L U K U**

**O UTVRĐIVANJU JAVNOG INTERESA**

1. Utvrđuje se da je od javnog interesa izgradnja kružne raskrsnice na magistralnoj cesti M-17 spoj sa naseljem Perin Han (Termika), pa se može pristupiti potpunoj eksproprijaciji odnosno preuzimanju zemljišta označenog kao:

2023/2024/401 JK

## UGOVOR

Zaključen između ugovornih strana:

1. **Grad Zenica**, kojeg zastupa Gradonačelnik, Fuad Kasumović (u daljem tekstu: **Naručilac**) ID br. 4218237080009, s jedne strane i
2. **Javno preduzeće za prostorno planiranje i uređenje grada "Zenica" d.o.o. Zenica**, koje zastupa direktorica, Lejla Brljevac, dipl.ing.arh. (u daljem tekstu: **Izvršilac**), ID br. 4218080080000, PDV br. 218080080000, s druge strane

### I PREDMET UGOVORA

#### Član 1.

Predmet ovog Ugovora je pružanje usluga **Izrade izmjena i dopuna Regulacionog plana "Centar Nemila" – skraćeni postupak** (u daljem tekstu: **Regulacioni plan**).

#### Član 2.

Izvršilac se obavezuje da će uslugu **Izrade izmjena i dopuna Regulacionog plana** iz člana 1. ovog ugovora izvršiti u skladu sa Zakonom o prostornom planiranju i korištenju zemljišta na nivou Federacije BiH ("Službene novine Federacije BiH" broj: 2/06, 72/07, 32/08, 4/10, 13/10 i 45/10), Zakonom o prostornom uređenju i građenju ("Službene novine Zeničko-dobojskog kantona" broj: 1/14 i 4/16), Odlukom o pristupanju izradi Izmjena i dopuna Regulacionog plana "Centar Nemila" - skraćeni postupak ("Službene novine Grada Zenica" broj: 7/20), Uredbom o jedinstvenoj metodologiji za izradu planskih dokumenata ("Službene novine Federacije BiH" br. 63/04, 50/07, 87/10) i ostalim relevantnim propisima koji regulišu ovu oblast.

### II OBAVEZE NARUČIOCA

#### Član 3.

Obaveza Naručioca je da obezbijedi:

- postojeću plansku i projektnu dokumentaciju, kao i svu dokumentaciju vezanu za **Regulacioni plan**, koju je potrebno razmotriti ili direktno ugraditi u toku njegove izrade, u digitalnom obliku;
- podatke iz katastra nekretnina (zgrade, saobraćajnice, zemljište u državnoj i privatnoj svojini);
- smjernice za izradu **Regulacionog plana**;
- prethodno izdata stručna mišljenja, saglasnosti i odobrenja, projektna rješenja koja se odnose na područje obuhvata **Regulacionog plana**;
- saradnju i usaglašavanje stavova sa svim subjektima planiranja na području **Regulacionog plana**, preduzećima nadležnim za komunalnu infrastrukturu, vlasnicima nekretnina, nosiocima prava raspolaganja i korišćenja dijelova područja i objekata, te drugim zainteresiranim licima na području **Regulacionog plana**;
- sve ostale podatke koje **Naručilac** treba da obezbijedi u skladu sa relevantnim zakonima.

### III OBAVEZE IZVRŠIOCA

#### Član 4.

Izvršilac se obavezuje da će **Regulacioni plan** iz člana 1. ovog ugovora izraditi i predati **Naručiocu** blagovremeno, u skladu s rokovima utvrđenim Odlukom o pristupanju Izmjenama i dopunama **Regulacionog plana "Centar Nemila" – skraćeni postupak** ("Službene novine Grada Zenica broj: 7/20).

Izvršilac je odgovoran za zakonitost i stručnu zasnovanost predloženog rješenja **Regulacionog plana**.



**Član 5.**

Izvršilac se obavezuje:

- izraditi Regulacioni plan – skraćeni postupak u fazama utvrđenim Zakonom o prostornom uređenju i građenju i jedinstvenom metodologijom za izradu planskih dokumenata i Projektnim zadatkom;
- saradivati u pripremi materijala za javni uvid i verifikaciju, kao i učešće u procesu javne rasprave i verifikacije Regulacionog plana;
- pripremiti završni dokument – Prijedloga Regulacionog plana;
- izraditi Plan u skladu sa smjernicama za izradu Regulacionog plana;
- izraditi završni dokument Regulacionog plana koji treba da sadrži tekstualni i grafički dio, u skladu sa važećom metodologijom;
- pri izradi Regulacionog plana vršiti stalne konsultacije sa Naručiocem;
- pribavljati mišljenja i saglasnosti preduzeća nadležnih za snabdijevanje vodom, odvođenje otpadnih voda, snabdijevanje električnom i toplotnom energijom, telekomunikacionu infrastrukturu, upravljanje javnim putevima u naselju i izvan naselja i drugo za planiranu namjenu i uređenje prostora i planiranu izgradnju objekata prije donošenja Regulacionog plana;
- da će Naručiocu isporučiti izrađenu prostorno plansku dokumentaciju u četiri primjerka u štampanoj i digitalnoj formi.

**IV CIJENA**

**Član 6.**

Cijena izrade Regulacionog plana iz člana 1. ovog ugovora, na osnovu Cjenovnika Izvršioca iznosi bez uračunatog PDV.

**Član 7.**

Ugovorne strane su saglasne da troškove izrade Regulacionog plana snose investitori, koji su pokrenuli inicijativu za izmjenu Regulacionog plana i to: "Ekor komerc" d.o.o. Zenica i "Almy" d.o.o. Zenica, na način da cjelokupan iznos iz člana 6. ovog ugovora i obračunati PDV, uplate na transakcijski račun Izvršioca broj: otvoren kod "ZIRAAT BANK BIH" dd Sarajevo – Filijala Zenica, u roku od sedam dana od dana potpisivanja ugovora zaključenog između Izvršioca i Investitora.

Izvršilac se obavezuje da sa investitorima iz prethodnog stave zaključi ugovor o cijeni izrade Regulacionog plana i načinu plaćanja iste u skladu sa članom 6. i članom 7. stav (1) ovog ugovora, te da primjerak tog ugovora sa Cjenovnikom dostavi Naručiocu.

**Član 8.**

Za sve što nije regulisano ovim ugovorom primjenjivat će se odredbe Zakona o obligacionim odnosima.

**Član 9.**

Svi eventualni sporovi koji nastanu oko izvršenja ovog ugovora rješavat će se dogovorom, a u nemogućnosti postizanja istog, nadležan je Općinski sud u Zenica.

**Član 10.**

Ugovor stupa na snagu danom obostranog potpisivanja.

**Član 11.**

Ugovor je sačinjen u šest (6) istovjetnih primjeraka, od kojih Javno preduzeće za prostorno planiranje i uređenje grada "Zenica" d.o.o. Zenica i Služba kabineta Gradonačelnika, zadržavaju po dva (2) primjerka, a po jedan (1) primjerak Služba za urbanizam i Služba za finansije.

**IZVRŠILAC**  
JP za prostorno planiranje i uređenje  
grada "Zenica" d.o.o. Zenica  
**DIREKTORICA**

Lejla Brljevac, dipl.ing.arh

Broj: 03-1-2256/21  
Datum: 05.03.2021. godine

**NARUČILAC**  
Grad Zenica  
**GRADONAČELNIK**

  
Fuad Kasimović

Broj: 02-M-4574/21-1  
Datum: 05.03.2021

201/301/

Na osnovu člana 6. i 7. Ugovora br. 3-1-2256/21 od 05.03.2021. godine, zaključenog između Grada Zenica i Javnog preduzeća za prostorno planiranje i uređenje grada "Zenica" d.o.o. Zenica, zaključuje se

## **UGOVOR**

između ugovornih strana:

1. **"ALMY" d.o.o. Zenica**, Ul. Vrandučka bb - Pečuj, koje zastupa direktor, Almir Begić (u daljem tekstu: Investitor),  
ID br. 4218149030000, PDV broj: 218149030000, s jedne strane i
2. **Javnog preduzeća za prostorno planiranje i uređenje grada "Zenica" d.o.o. Zenica**, koje zastupa direktorica, Lejla Brljevac, dipl.ing.arh. (u daljem tekstu: Izvršilac),  
ID br. 4218080080000, PDV br. 218080080000, s druge strane

### **I PREDMET UGOVORA**

#### **Član 1.**

Ugovorom br. 03-1-2256/21 od 05.03.2021. godine, zaključenog između Grada Zenica, kao Naručioca i Javnog preduzeća za prostorno planiranje i uređenje grada "Zenica" d.o.o. Zenica, kao Izvršioca, Javno preduzeće za prostorno planiranje i uređenje grada "Zenica" d.o.o. Zenica se obavezalo da će izvršiti usluge **Izrade izmjena i dopuna Regulacionog plana "Centar Nemila" - skraćeni postupak**.

Članom 7. citiranog Ugovora, regulisano je da će troškove izrade Regulacionog plana snositi investitori koji su inicirali izmjenu Regulacionog plana, "EKOR-KOMERC" d.o.o. Zenica i „ALMY“ d.o.o. Zenica.

### **II CIJENA I NAČIN PLAĆANJA**

#### **Član 2.**

Ugovorom br. 3-1-2256/21 od 05.03.2021. godine određena je cijena preuzetih usluga iz člana 1. ovog ugovora i ista iznosi bez uračunatog PDV-a.

Ovim Ugovorom Investitor, "ALMY" d.o.o. Zenica, se obavezuje platiti pripadajući iznos od 50% ugovorene cijene, odnosno bez uračunatog PDV-a.

#### **Član 3.**

Investitor je dužan platiti ugovoreni iznos u roku od 7 dana od dana potpisivanja Ugovora između Grada Zenica i Javnog preduzeća za prostorno planiranje i uređenje grada "Zenica" d.o.o. Zenica.

Uplata će se vršiti na transakcijski račun Izvršioca broj: otvoren kod "ZIRAAT BANK BH" dd Sarajevo – Filijala Zenica.

### **III OSTALE ODREDBE**

#### **Član 4.**

Izvršilac se obavezuje da Naručiocu, Gradu Zenica, isporuči izrađenu prostorno plansku dokumentaciju u četiri (4) primjerka u štampanoj i jedan (1) primjerak digitalnoj formi.

#### **Član 5.**

Za sve što nije regulisano ovim Ugovorom primjenjivat će se odredbe Zakona o obligacionim odnosima.



**Član 6.**


Svi eventualni sporovi koji nastanu oko izvršenja ovog Ugovora rješavat će se dogovorom, a u nemogućnosti postizanja istog, nadležan je Općinski sud u Zenica.

**Član 7.**

Ugovor stupa na snagu danom obostranog potpisivanja.

**Član 8.**


Ugovor je sačinjen u četiri (4) istovjetna primjerka, od kojih svaka ugovorna strana, zadržava po dva (2) primjerka.

  
**IZVRŠILAC**  
JP za prostorno planiranje i uređenje  
grada "Zenica" d.o.o. Zenica  
**DIREKTOR**

Lejla Brijevac, dipl.ing.arh.

Broj: 03-1-2669/21  
Datum: 16.03.2021. godine

**INVESTITOR**  
"ALMY" d.o.o. Zenica  
**DIREKTOR**

  
Almir Begić

Broj: 458-21-AR  
Datum: 16.03.2021

101/301/4c

Na osnovu člana 6. i 7. Ugovora br. 3-1-2256/21 od 05.03.2021. godine, zaključenog između Grada Zenica i Javnog preduzeća za prostorno planiranje i uređenje grada "Zenica" d.o.o. Zenica, zaključuje se

## **UGOVOR**

između ugovornih strana:

1. **"EKOR-KOMERC" d.o.o. Zenica**, Ul. Vrandučka bb (Poslovna zona Pečuj), koje zastupa direktor, Ekrem Oruč (u daljem tekstu: Investitor), ID br. 4218370320004, PDV broj: 218370320004, s jedne strane i
2. **Javnog preduzeća za prostorno planiranje i uređenje grada "Zenica" d.o.o. Zenica**, koje zastupa direktorica, Lejla Brljevac, dipl.ing.arh. (u daljem tekstu: Izvršilac), ID br. 4218080080000, PDV br. 218080080000, s druge strane

### **I PREDMET UGOVORA**

#### **Član 1.**

Ugovorom br. 03-1-2256/21 od 05.03.2021. godine, zaključenog između Grada Zenica, kao Naručioca i Javnog preduzeća za prostorno planiranje i uređenje grada "Zenica" d.o.o. Zenica, kao Izvršioca, Javno preduzeće za prostorno planiranje i uređenje grada "Zenica" d.o.o. Zenica se obavezalo da će izvršiti usluge **Izrade izmjena i dopuna Regulacionog plana "Centar Nemila" - skraćeni postupak**.

Članom 7. citiranog Ugovora, regulisano je da će troškove izrade Regulacionog plana snositi investitori koji su inicirali izmjenu Regulacionog plana, "EKOR-KOMERC" d.o.o. Zenica i „ALMY" d.o.o. Zenica.

### **II CIJENA I NAČIN PLAĆANJA**

#### **Član 2.**

Ugovorom br. 3-1-2256/21 od 05.03.2021. godine određena je cijena preuzetih usluga iz člana 1. ovog ugovora i ista iznosi bez uračunatog PDV-a.

Ovim Ugovorom Investitor, "EKOR-KOMERC" d.o.o. Zenica, se obavezuje platiti pripadajući iznos od 50% ugovorene cijene, odnosno bez uračunatog PDV-a.

#### **Član 3.**

Investitor je dužan platiti ugovoreni iznos u roku od 7 dana od dana potpisivanja Ugovora između Grada Zenica i Javnog preduzeća za prostorno planiranje i uređenje grada "Zenica" d.o.o. Zenica.

Uplata će se vršiti na transakcijski račun Izvršioca broj: otvoren kod "ZIRAAT BANK BH" dd Sarajevo – Filijala Zenica.

### **III OSTALE ODREDBE**

#### **Član 4.**

Izvršilac se obavezuje da Naručiocu, Gradu Zenica, isporuči izrađenu prostorno plansku dokumentaciju u četiri (4) primjerka u štampanoj i jedan (1) primjerak digitalnoj formi.

#### **Član 5.**

Za sve što nije regulisano ovim Ugovorom primjenjivat će se odredbe Zakona o obligacionim odnosima.

**Član 6.**

Svi eventualni sporovi koji nastanu oko izvršenja ovog Ugovora rješavat će se dogovorom, a u nemogućnosti postizanja istog, nadležan je Općinski sud u Zenica.

**Član 7.**

Ugovor stupa na snagu danom obostranog potpisivanja.

**Član 8.**

Ugovor je sačinjen u četiri (4) istovjetna primjerka, od kojih svaka ugovorna strana, zadržava po dva (2) primjerka.

**IZVRŠILAC**  
**JP za prostorno planiranje i uređenje**  
**grada "Zenica" d.o.o. Zenica**  
**DIREKTOR**

\_\_\_\_\_  
Lejla Brtjevac, dipl.ing.arh.

Broj: 03-1-2662/21-1  
Datum: 16.03.2021. godine

**INVESTITOR**  
**"EKOR-KOMERC" d.o.o. Zenica**  
**DIREKTOR**

  
\_\_\_\_\_  
Ekrem Oruc

Broj: 03-27/21  
Datum: 16.03.2021

<b>PROGRAM JAVNE RASPRAVE</b> <b>O NACRTU IZMJENE I DOPUNA REGULACIONOG PLANA</b> <b>„CENTAR NEMILA“-SKRAĆENI POSTUPAK</b>	
12.04 – 19.04. 2021. godine	Javni uvid na oglasnoj ploči (izlog sale za vjenčanje) i web stranici Grada Zenica.
13.04.2021. godine	Konsultacije sa Nosiocem izrade plana u prizemlju zgrade JP za prostorno planirane i uređenje grada „ZENICA“ d.o.o. Zenica, u ulici Mehmedalije Tarabara br.15, u terminu od 12:00-14:00 sati.
<b>15.04.2021. godine</b>	<b>Javna rasprava o Nacrtu Izmjene i dopune Regulacionog plana „Centar Nemila“ - skraćeni postupak održaće se u Društvenom domu - Nemila u 11:00 sati</b>
19.04. – 21.04. 2021. godine	Dostavljanje primjedbi i sugestija Službi za urbanizam, pismeno putem protokola.
od 22.04.2021. godine	Obrada svih pristiglih primjedbi.

**DIO 2. Tekstualni dio**

**S A D R Ź A J :**

**UVOD**

**A/ IZVOD IZ URBANISTIČKE OSNOVE**

**B/ PROJEKCIJA IZGRADNJE I UREĐENJA PROSTORNOG  
OBUHVATA REGULACIONOG PLANA**

1. Urbanističko rješenje
3. Bilans površina

**C/ ODLUKA O IZMJENAMA I DOPUNAMA ODLUKE O PROVOĐENJU  
REGULACIONOG PLANA "CENTAR NEMILA"**

Na osnovu člana 42. i člana 50. stav (2) Zakona o prostornom uređenju i građenju („Službene novine Zeničko-dobojskog kantona“, broj: 1/14 i 4/16) i člana 21. tačka 5. Statuta Grada Zenica („Službene novine Grada Zenica“, broj: 5/15), Gradsko vijeće Zenica, na 2. sjednici održanoj 28.12.2020. godine, donijelo je Odluku o pristupanju Izmjenama i dopunama Regulacionog plana “Centar Nemila” (skraćeni postupak) - u daljem tekstu: Plan

## **UVOD**

Granica područja za koje se Plan radi obuhvata parcele k.č.n.p. 188/1, 188/2, 189/1, 189/2 i 190 k.o. Orahovičko polje, površine obuhvata 3.085 m<sup>2</sup>.

Nosilac pripreme izrade Plana je Grad Zenica - na prijedlog Službe za urbanizam, kojeg zastupa Gradonačelnik.

Nosilac izrade Plana je Javno preduzeće za prostorno planiranje i uređenje grada "Zenica" d.o.o. Zenica.

Plan se donosi za period do donošenja novog planskog dokumenta.

Planska dokumentacija korištena kao podloga koja je služila za izradu ovog Plana je Izmjena Regulacionog plana „Centar Nemila“ ("Službene novine Grada Zenica" broj: 8/15)

## **A/ IZVOD IZ URBANISTIČKE POSTAVKE**

**Tekst ostaje nepromjenjen u odnosu na usvojenu izmjenju Regulacionog plana „Centar Nemila“ ("Službene novine Grada Zenica" broj: 8/15).**

## B/ PROJEKCIJA IZGRADNJE I UREĐENJA PROSTORNOG OBUHVATA REGULACIONOG PLANA

### 1. Urbanističko rješenje

Zadržava se tekst iz Izmjena regulacionog plana "Centar Nemila" ("Službene novine Grada Zenica" broj: 8/15) izuzev dijela plana koji se odnosi na parcele k.č.n.p. 188/1, 188/2, 189/1, 189/2 i 190 k.o. Orahovičko polje.

Na parcelama k.č.n.p. 188/1, 188/2, 189/1, 189/2 i 190 k.o. Orahovičko polje predviđa se izgradnja dva stambeno-poslovna objekta. Umjesto planirane spratnosti objekata Po+P+3+Pk (podrum, prizemlje, tri sprata i potkrovlje), planirati spratnost objekata Po+P+6 (podrum, prizemlje i šest spratova), uz formiranje novih (većih) parcela i većih objekata, s tim da se horizontalna veza između dva stambeno-poslovna objekta ostvaruje preko dijela objekta spratnosti Po+P. Za stambeno-poslovne objekte dozvoljava se izgradnja konzolnih istaka počev od 2. sprata i to na sjeverozapadnoj, sjeveroistočnoj i jugozapadnoj strani objekta. Na jugoistočnoj strani objekta prema regionalnoj saobraćajnici nisu dozvoljene konzole.

***Položaj i gabariti objekata prikazani su na grafičkom prilogu broj 4 - "Urbanističko rješenje"***

### 3. Bilans površina Regulacionog plana

U poređenju sa usvojenim klasifikacijom planirane izgradnje iz „Izmjene Regulacionog plana "Centar Nemila" ("Službene novine Grada Zenica" broj: 8/15), uslijedile su izmjene i to za sljedeće stavke:

- Površina pod objektima .....	2,36 ha
-Bruto razvijena građevinska površina .....	13,73 ha
-Koeficijent izgrađenosti .....	1,16 ha



### Objekti urbanističkog rješenja – Tabela 3.

R/B	STATUS	SPRATNOST	POVRŠINA	BGP
37	Novi stambeno-poslovni objekat	Po+P	203,00	5.688,60
		Po+P+6	480,00	
38	Novi stambeno-poslovni objekat	Po+P	203,00	5.919,40
		Po+P+6	480,00	

### Plan parcelacije

Planom parcelacije utvrđene su granice parcela unutar građevinskih linija objekata, grupe objekata ili zona za izgradnju objekata, uz obezbjeđivanje kolskog prilaza.

Tabela ostaje ista mijenjaju se samo površine parcela br 60, 61 i 62

R/B	NAMJENA PARCELE	POVRŠINA m <sup>2</sup>
60	građevinska	1.021,60
61	javna	6.249,30
62	građevinska	1.252,40

***Plan parcelacije prikazan je na grafičkom prilogu broj 5 - "Planirana parcelacija".***

### Regulacione i građevinske linije

Na jugoistočnoj strani stambeno-poslovnih objekata građevinska linija se poklapa sa linijom podzemnih garaža i linijom parcela. Dozvoljene su konzole (istaci) izvan građevinske linije prizemlja stambeno-poslovnih objekata maksimalno 2,0, počev od 2. sprata, izuzev na jugoistočnoj strani objekata (prema regionalnoj saobraćajnici nisu dozvoljeni istaci preko građevinske linije prizemlja).

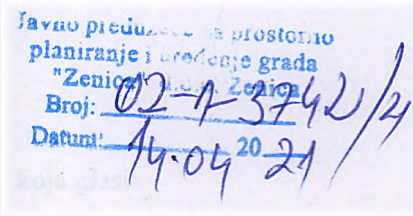
***Svi elementi definisanja građevinske i regulacione linije prikazani su na grafičkom prilogu broj 6 - "Regulacione i građevinske linije"***

Ostali tekst iz B/ projekcija uređenja ostaje nepromijenjen u odnosu na usvojenju izmjenju Regulacionog plana „Centar Nemila“ ("Službene novine Grada Zenica" broj: 8/15).



**C/ ODLUKA O IZMJENAMA I DOPUNAMA ODLUKE O PROVOEĐNJU  
REGULACIONOG PLANA "CENTAR NEMILA"**

BOSNA I HERCEGOVINA  
 FEDERACIJA BOSNE I HERCEGOVINE  
 ZENIČKO-DOBOJSKI KANTON  
 GRAD ZENICA  
 GRADSKO VIJEĆE



Na osnovu člana 47. stav (2), a u vezi sa članom 27. stav (5) Zakona o prostornom uređenju i građenju ("Službene novine Zeničko-dobojskog kantona", broj: 1/14 i 4/16) i člana 21. tačka 5. Statuta Grada Zenica ("Službene novine Grada Zenica", broj: 5/15), Gradsko vijeće Zenica na 8. sjednici održanoj dana 08.04.2021. godine, donijelo je

## O D L U K U

### o izmjenama i dopunama Odluke o provođenju Regulacionog plana "Centar Nemila"

#### Član 1.

U Odluci o provođenju Regulacionog plana „Centar Nemila“ („Službene novine Grada Zenica“ broj: 2/15) u članu 9. stav (4) mijenja se i glasi:

„(4) Izuzetak čine dva novoplanirana stambeno-poslovna objekta čija izgradnja je planirana na parcelama k.č.n.p. 188/1, 188/2, 189/1, 189/2 i 190 k.o. Orahovičko polje, gdje se planira spratnost objekata Po+P+6 (podrum, prizemlje i šest spratova), s tim da se horizontalna veza između dva stambeno-poslovna objekta ostvaruje preko dijela objekta spratnosti Po+P“.

U stavu (5) iza riječi „broj 9“ dodaju se riječi „i broj 4 –za dva novoplanirana stambeno-poslovna objekta iz stava (4) ovog člana.“

#### Član 2.

U članu 10. u stavu (1) iza riječi „br 9.“ dodaju se riječi „i broj 4“.

#### Član 3.

U članu 11. u stavu (5) iza riječi „broj 10“ dodaju se riječi „i broj 5“.

#### Član 4.

U članu 12. iza stava (5) dodaje se stav (6) i stav (7) koji glase:

„(6) Na dva novoplanirana stambeno-poslovna objekta iz člana 9. stav (4) dozvoljene su konzole (istaci) maksimalne širine 2,0 m počev od drugog sprata, izuzev jugoistočne strane objekta ( prema regionalnoj saobraćajnici) gdje konzole (istaci) nisu dozvoljene preko građevinske linije prizemlja objekata.

(7) Na jugoistočnoj strani stambeno-poslovnih objekata iz prethodnog stava, građevinska linija se poklapa sa linijom gabarita podzemnih garaža i granicama parcela.“

Dosadašnji stavovi ( 6), (7) i (8) postaju stavovi (8), (9) i (10).

U stavu (10) iza riječi „broj 12“ dodaju se riječi „i broj 6“.

#### Član 5.

U članu 14. u stavu (4) iza alineje 6, dodaje se alineja 7 koja glasi:

„ - za dva novoplanirana stambeno-poslovna objekta iz člana 9. stav (4), obavezno se planira izgradnja potrebnog broja parking (garažnih) mjesta po principu „jedan stan – jedno parking mjesto“, a za poslovni prostor minimalno jedno parking mjesto za 60 m<sup>2</sup> poslovnog prostora.“

#### Član 4.

Ova odluka stupa na snagu danom donošenja i objaviće se u "Službenim novinama Grada Zenica".

Broj: 01-45-6966/21  
Zenica, 08.04.2021.godine



#### DOSTAVLJENO:

- 1x Gradonačelnik  
(putem Službe kabineta Gradonačelnika)
- 2x Služba za urbanizam
- 1x JP za prostorno planiranje i uređenje grada  
„Zenica“ d.o.o. Zenica
- 1x Kantonalni zavod za urbanizam  
Mehmedalije Tarabara 15
- 1x „Službene novine Grada Zenica“
- 1x Stručna služba Gradskog vijeća
- 1x a/a.

**DIO 3.**

**Prilozi**

**SADRŽAJ:**

- **Odluka o usvajanju Nacrta Izmjena i dopuna Regulacionog plana "Centar Nemila" (skraćeni postupak) i upućivanju na javni uvid i javnu raspravu;**
- **Zapisnik sa javne rasprave o Nacrtu Izmjena i dopuna Regulacionog plana "Centar Nemila" (skraćeni postupak);**
- **Saglasnost Ministarstva za prostorno uređenje, promet i komunikacije i zaštitu okoline Ze-do kantona na Nacrt Izmjena i dopuna Regulacionog plana "Centar Nemila" (skraćeni postupak);**

BOSNA I HERCEGOVINA  
FEDERACIJA BOSNE I HERCEGOVINE  
ZENIČKO-DOBOJSKI KANTON  
GRAD ZENICA  
GRADSKO VIJEĆE

Javno preduzeće za prostorno planiranje i uređenje grada "Zenica"  
Broj: 02-2-3738/4  
Datum: 14.04.2021  
NACRT

Na osnovu člana 47. stav (2) Zakona o prostornom uređenju i građenju („Službene novine Zeničko-dobojskog kantona“, broj: 1/14 i 4/16) i člana 21. tačka 5. Statuta Grada Zenica („Službene novine Grada Zenica“, broj: 5/15), Gradsko vijeće Zenica na 8. sjednici održanoj dana 08.04.2021. godine, donijelo je

**O D L U K U**

**o usvajanju Nacrta izmjena i dopuna Regulacionog plana „ Centar Nemila“ (skraćeni postupak) i upućivanja na javni uvid i javnu raspravu**

**Član 1.**

Usvaja se Nacrt izmjena i dopuna Regulacionog plana „ Centar Nemila “ (skraćeni postupak) i upućuje se na javni uvid i javnu raspravu.

**Član 2.**

Nosioci organizovanja javnog uvida i javne rasprave su Služba za urbanizam i Javno preduzeće za prostorno planiranje i uređenje grada „Zenica“ d.o.o. Zenica .

**Član 3.**

Javni uvid i javna rasprava će trajati 10 dana od dana donošenja ove odluke.

**Član 4.**

- (1) Javni uvid i javna rasprava vodit će se prema Programu koji će izraditi Služba za urbanizam.
- (2) Program iz stava (1) ovog člana sadrži:
  - a) način prezentiranja Plana,
  - b) način uključivanja javnosti,
  - c) rokove za pojedine postupke.

**Član 5.**

- (1) Istekom roka iz člana 3. ove odluke, na osnovu dostavljenih primjedbi, prijedloga i mišljenja građana te detaljnog razmatranja, Nosilac pripreme Plana će u roku od 8 dana sačiniti Izvještaj sa odgovorima na dostavljene primjedbe, prijedloge i mišljenja.
- (2) Nosilac pripreme Plana će utvrditi prijedlog Odluke o izmjenama i dopunama Regulacionog plana „Centar Nemila“ (skraćeni postupak) i dostaviti Gradskom vijeću na usvajanje.

Član 6.

Odluka stupa na snagu danom donošenja i objaviće se u „Službenim novinama Grada Zenica“.

Broj: 01-45-6964/21  
Zenica, 08.04.2021.godine



PREDSJEDAVAJUĆI  
GRADSKOG VIJEĆA ZENICA

Almir Babajić

DOSTAVLJENO:

- 1x Gradonačelnik  
(putem Službe kabineta Gradonačelnika)
- 2x Služba za urbanizam
- 1x JP za prostorno planiranje i uređenje grada  
„Zenica“ d.o.o. Zenica
- 1x Kantonalni zavod za urbanizam  
Mehmedalije Tarabara 15
- 1x „Službene novine Grada Zenica“
- 1x Stručna služba Gradskog vijeća
- 1x a/a.



**BOSNA I HERCEGOVINA**

**Federacija Bosne i Hercegovine**

**Zeničko-dobojski kanton**

**GRAD ZENICA**

**Služba za urbanizam**

**Z A P I S N I K**

**SA JAVNE RASPRAVE O NACRTU IZMJENA I DOPUNA REGULACIONOG PLANA  
„CENTAR NEMILA“**

Dana 15.04.2021. godine u 11:00 časova, u Društvenom domu Nemila održana je Javna rasprava o Nacrtu Izmjena i dopuna Regulacionog plana „Centar Nemila“ – skraćeni postupak.

Na javnoj raspravi bili su prisutni predstavnici Nosioca pripreme plana – Služba za urbanizam, Nosioca izrade plana - JP za prostorno planiranje i uređenje grada „Zenica“ d.o.o. Zenica, te 22 zainteresovana građanina Nemile.

Prisutni Nosioci pripreme planskog dokumenta:

1. mr.sci.Bojana Primorac - Pomoćnica Gradonačelnika
2. Semira Karić, dipl.ing.arh. - Šef Odsjeka za urbanizam
3. Vesna Horić, dipl.ing.arh. - Savjetnik za poslove urbanizama
2. Emilija Pašalić, dipl.ing.arh. - Savjetnik za poslove urbanizama

Prisutni Nosioci izrade planskog dokumenta:

1. Lejla Brljevac, dipl.ing.arh. - Direktor JP „Zenica“ d.o.o. Zenica
2. Nađa Ibrahimagić, dipl.ing.arh. - Viši stručni saradnik

Prisutnima se obratila Bojana Primorac, te dala uvodnu riječ o zakonskoj obavezi i proceduri donošenja planskog dokumenta Izmjena i dopuna Regulacionog plana „Centar Nemila“-skraćeni postupak.

Vesna Horić, kao moderator pozdravila je prisutne ispred Službe za urbanizam i Gradske uprave, zahvalila se prisutnima na odazivu za učestvovanje u javnoj raspravi, osvrnula se i na inicijativu za pokretanje Izmjena i dopuna planskog dokumenta, te prisutne upoznala o lokaciji koja je obuhvaćena skraćenim postupkom.

Nakon uvodne riječi u svojstvu Nosioca izrade planskog dokumenta, direktorica Javnog preduzeća Zenica Lejla Brljevac prezentirala je Nacrt navedenog planskog dokumenta –skraćeni postupak, obrazložila razloge pokretanja skraćenog postupka, te planiranu urbanističku postavku, u smislu povećanje dimenzija, spratnosti i pozicije dva stambeno-poslovna objekta čija izgradnja je planirana i

u važećem Regulacionom planu "Centar Nemila". Pojasnila je prisutnima o kakvoj se promjeni u prostoru radi, da umjesto planirane spratnosti objekata Po+P+3+Pk (podrum, prizemlje, tri sprata i potkrovlje), ovim nacrtom je planirana spratnost objekata Po+P+6 (podrum, prizemlje i šest spratova), uz formiranje novih (većih) parcela i većih dimenzija objekata, s tim da se horizontalna veza između dva stambeno-poslovna objekta ostvaruje preko dijela objekta spratnosti Po+P. Da je planirana izgradnja potrebnog broja parking (garažnih) mjesta po principu „jedan stan - jedno parking mjesto“, a za poslovni prostor adekvatan broj parking mjesta u skladu sa namjenom i površinom.

Nakon prezentacije skraćenog postupka plana, otvorena je javna rasprava na kojoj su prisutni upoznati da na isti mogu dati primjedbe i sugestije pismeno putem protokola Grad Zenica za Službu za urbanizam.

U raspravi o navedenom planskom dokumentu su učestvovali:

1. **Asim Čolaković** - kako planiranu podzemnu garažu zaštititi od plavljenja, obzirom da nije urađena obaloutvrda rijeke Bosne?
  - **Lejla Beljevac** u svojstvu Nosioca izrade je odgovorila na pitanje da je urađen projekat obaloutvrda, te da je izgradnja planirana u narednom periodu.
2. **Šikalo Taib** - je govorio o načinu donošenja Izmjena i dopuna Regulacionog plana, te o metodama donošenja istog. Mislim da je trebalo obraditi kompletan obuhvat "Centar Nemila".
  - **Lejla Brljevac** je pojasnila da se Izmjena i dopuna Regulacionog plana odnosi samo na lokalitet za koji su Investitori podnijeli inicijativu, te da to nije izmjena kompletnog Regulacionog plana već samo jedne lokacije i zato i jeste skraćeni postupak, ali da se Služba za urbanizam u svojstvu nosioca pripreme kao i Nosioc izrade opredjelio za organizaciju Javne rasprave kako bi javnost bila uključena u proces donošenja plana iako to nije propisano u Metodologiji o donošenju planskih dokumenata.
3. **Almir Imamović** - predlaže da se čim prije počne graditi planirani objekat.
  - **Vesna Horić** - kao moderator je pojasnila proceduru, da je prije izgradnje neophodno usvajanje navedenog plana, nakon usvajanja je potrebno ishodovanje urbanističke saglasnosti i građevinske dozvole na osnovu čega se može započeti izgradnja objekta.
4. **Nedžad Bekić** –je postavio pitanje šta je planirano na dijelu parkinga? Šta će biti sa starim spomenikom odnosno trgovom?
  - **Lejla Brljevac** je pojasnila da se trg premješta na drugu lokaciju, te da će se posebno raditi projekat i ako je potrebno u izradu tog projekta uključiti i građane Nemile. Što se tiče parkinga na tom mjestu je planiran Stambeno-poslovni objekat sa podzemnim garažama.
5. **Ibrahim Čelik** – insistira na izgradnji trga čim prije, paralelno sa izgradnjom planiranih objekata.
6. **Buljubašić Mirnes** –kaže da je za izgradnju objekata i pita da li i drugi mogu kupiti javnu površinu, naprimjer površinu gdje su kiosci?
  - **Emilija Pašalić** je pojasnila proceduru kupovine javne površine, te da kiosci nisu predmet ove javne rasprave i zamolila prisutne da se koncentrišu na temu javne rasprave, a sve u svrhu provođenja epidemiološke situacije i što kraćeg zadržavanja u zatvorenom prostoru.
7. **Damir Kljun** – pohvalio je planiranu izgradnju, te uputio pitanje kad će biti gotovo.




- **Bojana Primorac** – je odgovorila na pitanje i pojasnila proceduru izrade Regulaionog plana po skraćenom postupku.
- 8. **Alen Kapković** – pohvalio je Nosioca pripreme i Nosioca izrade plana i postavio pitanje investitoru: Kakav je plan za stambene i poslovne prostore prilikom prodaje ?
- 9. **Begić Ismet** - jedan od investitora se zahvalio na brznoj reakciji gradske uprave i javnog preduzeća, te naglasio da kao investitori čim ishoduju građevinsku dozvolu kreću u izgradnju, te da će u roku od dvije godine objekat završiti. Napomenuo je da prednost kupovine stana i poslovnih prostora će imati stanovnici Nemile .
- 10. **Kenan Ahmetspahić** – da li je u interesu građana da ova zona ide u privatno vlasništvo?
  - **Lejla Brljevac** je pojasnila koje su prednosti ovakvog planiranja, te da je javna rasprava organizovana da se i građani uključe u ovaj proces, te da će se dogovor trg graditi na drugom lokalitetu u blizini.
- 11. **Kasim Valentić** – Nemam pitanja osim da zahvalim Gradu Zenica i investitorima.

Obzirom da niko od preostalih prisutnih građana nije imao primjedbi, niti sugestija u javnoj raspravi, prisutnima se obratila Vesna Horić, te zaključila Javnu raspravu sa napomenom da zainteresovani svoje primjedbe i sugestije mogu dostaviti i u pismenoj formi putem pisarnice, Službi za urbanizam sa naznakom "Javna rasprava" –Centar Nemila zaključno sa 21.04.2021.godine.

**Javna rasprava je završena u 11:45**

**Zapisnik pripremila:**

  
**Emilija Pašalić, dipl.ing.arh.**

Bosna i Hercegovina

Federacija Bosne i Hercegovine

**ZENIČKO-DOBOJSKI KANTON**

MINISTARSTVO ZA PROSTORNO UREĐENJE, PROMET I  
KOMUNIKACIJE I ZAŠTITU OKOLINE



Bosnia and Herzegovina

Federation of Bosnia and Herzegovina

**ZENICA-DOBOJ CANTON**

MINISTRY OF CITY PLANNING,  
COMMUNICATION, TRAFFIC & ENVIRONMENT

Broj: 12-19-6569-2/21

Zenica: 03. 06. 2021 godine

Grad Zenica

Služba za urbanizam

Trg BiH broj 6

Zenica

**PREDMET:** Saglasnost na Nacrt izmjena i dopuna Regulacionog plana „Centar Nemila“ Grad Zenica,  
dostavlja se

Služba za urbanizam Grada Zenica se obratila ovom ministarstvu aktom broj: 12-19-6570/21 od 28. 04. 2021 godine za davanje saglasnosti na Nacrt izmjena i dopuna Regulacionog plana „Centar Nemila“ u skladu sa članom 50. stav (3) ) Zakona o prostornom uređenju i građenju („ Službene novine Ze-do kantona“, broj: 1/14 i 4/16)

Uvidom u dostavljenu dokumentaciju, detaljnim pregledom i analizom iste od strane Kantonalnog zavoda za urbanizam i prostorno uređenje, koji je u sastavu ministarstva utvrđeno je da je Nacrt izmjena i dopuna Regulacionog plana „Centar Nemila“, Grad Zenica u skladu sa važećim planskim dokumentima šireg područja i shodno članu 50. stav (3) Zakona o prostornom uređenju i građenju („ Službene novine Ze-do kantona“, broj: 1/14 i 4/16), **ministarstvo daje Saglasnost na Nacrt izmjena i dopuna Regulacionog plana „Centar Nemila“, Grad Zenica.**

*Prilog: Stručna ocjena – urađena od strane Kantonalnog zavoda za urbanizam  
i prostorno uređenje*

S poštovanjem

Tekst obradio: Refik Zeković

Dostavljeno

1x Naslovu

1x a/a





Broj: 12-19-6569-2/21  
Zenica, 01.06.2021.godine

**Zeničko-dobojski kanton**  
**Ministarstvo za prostorno uređenje, promet**  
**i komunikacije i zaštitu okoline**

**PREDMET:** Saglasnost na Nacrt izmjene Regulacionog plana "Centar Nemila"

- dostavlja se -

Dana 05.05.2021. godine pod brojem 12-19-6569/21 u Ministarstvo za prostorno uređenje, promet i komunikacije i zaštitu okoline Zeničko-dobojskog kantona zaprimljen je Zahtjev Grada Zenice (akt broj: 03-19-6964/21 od 28.04.2021.g.), kojim Služba za prostorno uređenje Grada Zenica traži Saglasnost na Nacrt izmjene i dopune Regulacionog plana "Centar Nemila" po skraćenom postupku, a shodno članu 50. stav (3) Zakona o prostornom uređenju i građenju ("Službene novine Zeničko-dobojskog kantona", broj 1/14 i 4/16).

Uz navedeni Zahtjev priložena je slijedeća dokumentacija:

- Nacrt Izmjene i dopune Regulacionog plana (skraćeni postupak) (1x primjerak u printanoj i 1x digitalna forma u PDF formatu na CD –u) . Nosilac izrade je JP za prostorno planiranje i uređenje grada Zenica d.o.o. Zenica, mart 2021. godine

Priložena dokumentacija (printani i digitalni oblik u PDF formi) ima slijedeći su sadržaj:

Dio 1.: Opći dio :

- Ovlaštenje Federalnog Ministarstva prostornog uređenje za obavljanje stručnih poslova izrade planskij, broj UPI-02-23-1-382/12 F.Š. OD 04.09.2018. godine
- Odluka o pristupanju Izmjenama i dopunama Regulacionog plana "Centar Nemila" - skraćeni postupak („Službene novine Grada Zenica“, broj 7 od 28.12.2020. godine)
- Ugovor između Nosioca pripreme i Nosioca izrade o izradi izmjena i dopuna Regulacionog plana "Centar Nemila" (skraćeni postupak)
- Ugovor između Investitora („Almy d.o.o. Zenica) i Nosioca izrade o izradi izmjena i dopuna Regulacionog plana „Centar Nemila“ (skraćeni postupak)
- Ugovor između Investitora („Ekor Komerc“ d.o.o. Zenica) i Nosioca izrade o izradi izmjena i dopuna Regulacionog plana „Centar Nemila“ (skraćeni postupak)
- Program javne rasprave za nacrt Izmjena i dopuna Regulacionog plana „Centar Nemila“ (skraćeni postupak)



### Dio 2.: Tekstualni dio:

- Izvod iz urbanističke osnove
- B) Projekcija izgradnje i uređenje prostornog obuhvata regulacionog plana
- C) Odluka Gradskog vijeća o izmjenama i dopunama Odluke o provođenju Regulacionog plana „Centar Nemila“, broj: 01-45-6966/21 od 08.04.2021. godine

### Dio 3: Prilozi:

- Odluka o usvajanju Nacrta Izmjena i dopuna Regulacionog plana „Centar Nemila“ (skraćeni postupak) i upućivanje na javni uvid i javnu raspravu, broj: 01-45-6964/21 od 08.04.2021. godine
- Zapisnik sa javne rasprave o Nacrt Izmjena i dopuna Regulacionog plana „Centar Nemila“, dana 15.04.2021. godine

#### Grafički prilozi:

- Izvod iz Izmjene Regulacionog plana „Centar Nemila“ (2015. godine) – Urbanističko rješenje
- Izvod iz Izmjene Regulacionog plana „Centar Nemila“ (2015. godine) – Planirana parcelacija
- Urbanističko rješenje
- Planirana parcelacija
- Regulacione i građevinske linije

Nakon uvida u zaprimljenu dokumentaciju uputili smo dopis prema Gradu Zenica i Službi za urbanizam za dopunu dokumentacije, pod brojem 12-19-6569-1/21 od 19.05.2021. godine, kako bi mogli napraviti uvid u usaglašenost izmjena planskih dokumenata u odnosu na zvanično usvojeni osnovni planski dokumenta (Izmjene Regulacionog plana „Centar Nemila“) i na kojem se vrši izmjena sa svim pratećim dokumentima a u skladu s Metodologijom za izradu planskih dokumenata („*Sl.novine Federacije BiH*“, broj: 63/04, 50/07 i 84/10).

Dana 31.05.2021. godine smo zaprimili dopunu podataka od Službe za urbanizam Grada Zenica aktom broj: 03-19-6569/21 od 21.05.2021. godine.

#### Dopuna dokumentacije :

- Saglasnost Ministarstva za prostorno uređenje, promet i komunikacije i zaštitu okoline Zeničko-dobojskog kantona broj: 12/19-23-6542/15 od 22.04.2015. godine na nacrt Regulacionog plana „Centar Nemila“
- Grafički prilozi u dwg formatu

Nakon kompletiranja dokumentacije konstatujemo slijedeće:

#### Postojeća planska dokumentacija višeg reda za područje Zenice:

- Prostorni plan Zeničko – dobojskog kantona 2009.-2029. („*Službene novine Zeničko-dobojskog kantona*“, broj 04/09 i 06/09 i 5/10)
- Prostorni plan Grada Zenica („*Službene novine Grada Zenice*“, broj 1a/18)

Saglasnost Skupštine Zeničko – dobojskog kantona na Prostorni plan grada Zenica („Službene novine Zeničko-dobojskog kantona“, broj 15/19)

- Regulacioni plan „Centar Nemila“ („Službene novine Grada Zenica“ broj 5/16).

Izmjene i dopune Regulacionog plana „Centar Nemila“ po skraćenom postupku, a shodno članu 50. stav (3) Zakona o prostornom uređenju i gradnji („Službene novine Zeničko-dobojskog kantona“, broj 1/14 i 4/16), a na koji se poziva Nosioc izrade, rađen je na osnovu zvaničnog detaljnog planskog dokumenta, Izmjena Regulacionog plana „Centar Nemila“ („Službene novine Grada Zenica“ broj 5/16).

Za područje Nemila ne postoji još uvijek zvanično usvojeni planski dokument, Urbanistički plan Nemile, tako da uporište za izradu predmetnog dokumenta imamo u planskom dokumentu višeg reda, Prostorni plan Grada Zenica („Službene novine Grada Zenice“, broj 1a/18).

Prostorni plan Grada Zenica kao obavezu definiira izradu Urbanističkog Članom 11. (Obaveze u pogledu izrade planskih dokumenata) Odluke o provođenju Prostornog plana Grada Zenica 2016-2036. godine kao sastavnog dijela planskog dokumenta („Službene novine Grada Zenice“, broj 1a/18).

Predmetna izmjena Regulacionog plana „Centar Nemila“, (tretiran mikrolokalitet) nalazi se u granici urbanog područja definiranog Prostornim planom Grada Zenica 2016-2036., te smo mišljenja da se na Nacrt Izmjene ovog Regulacionog plana može dati saglasnost, uz neophodno usaglašavanje planskih dokumenata, koje smo naveli i u vidu primjedbi i sugestija kroz koje su se trebale ispoštovati kroz Saglasnost Ministarstva za prostorno uređenje, promet i komunikacije i zaštitu okoline Zeničko-dobojskog kantona broj: 12/19-23-6542/15 od 22.04.2015. godine na nacrt Regulacionog plana „Centar Nemila“,

S poštovanjem,

**Obrada:**

Samira Spahić Rusempašić, dipl.ing.arh.

**Grafički prilog:**

- Izvod iz Prostornog plana Grada Zenica 2016.-2036.

Dostavljeno:

- 1x Naslovu
- 2x a/a





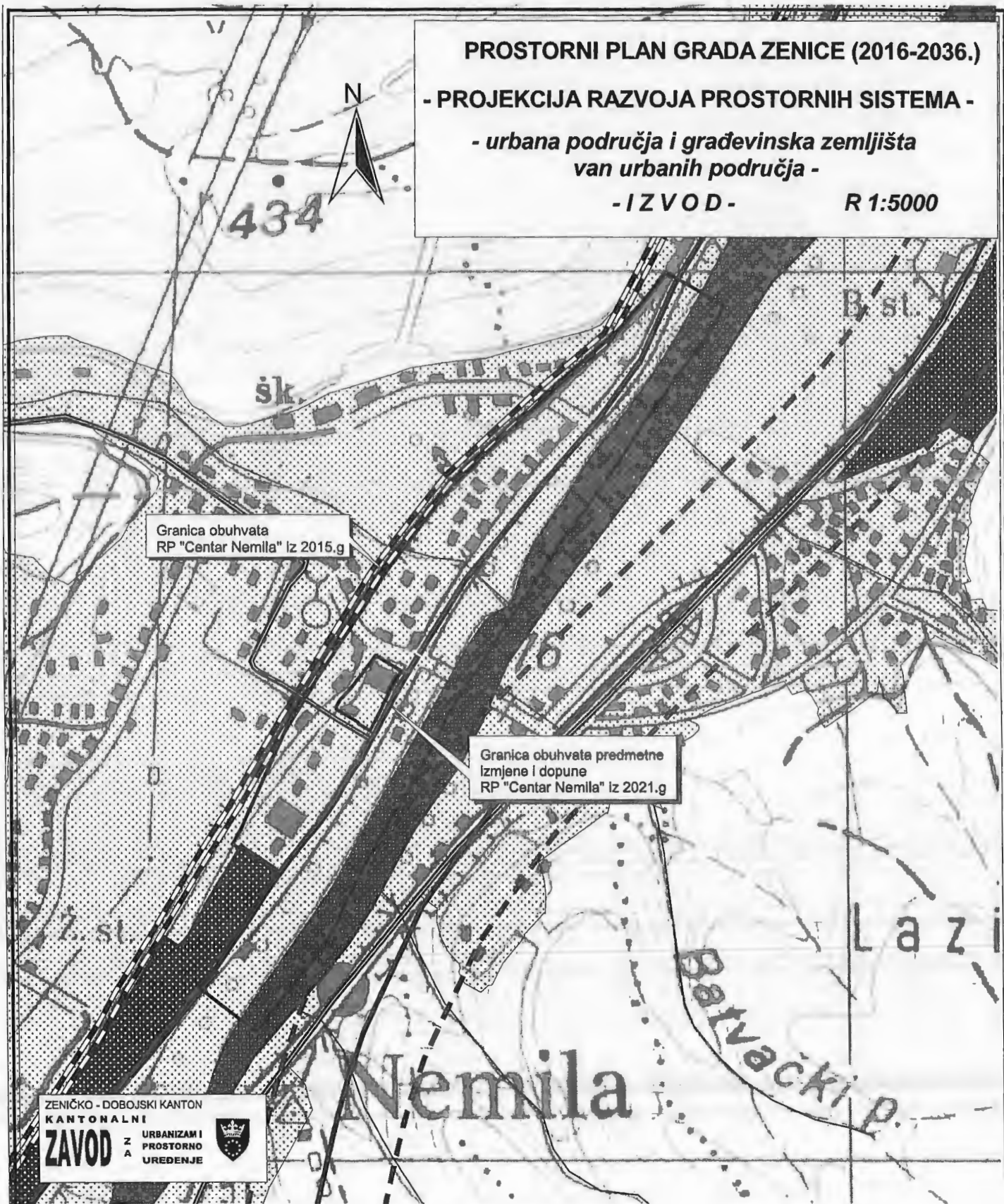
# PROSTORNI PLAN GRADA ZENICE (2016-2036.)

- PROJEKCIJA RAZVOJA PROSTORNIH SISTEMA -

- urbana područja i građevinska zemljišta  
van urbanih područja -

- IZVOD -

R 1:5000



ZENIČKO - DOBOJSKI KANTON  
KANTONALNI  
**ZAVOD** ZA URBANIZAM I  
PROSTORNO UREĐENJE

## LEGENDA

- |                   |                                      |  |                               |
|-------------------|--------------------------------------|--|-------------------------------|
| granica Grada     | Urbana područja                      | Građevinska zemljišta (van urbanog područja) | Saobraćaj                     |
| vodotoci          | primarni centar (urbanistički plan)  | građevinsko zemljište                        | autocesta                     |
| sekundarni centar | koncentrisana vikend izgradnja       | rekreativne zone                             | autocesta planirana           |
| tercijarni centar | privredno poslovne zone              |  | magistralna cesta             |
| naselja           | poslovno-rekreativna-turistička zona |  | magistralna cesta - planirana |
|                   |                                      |  | brza cesta - planirana        |
|                   |                                      |  | regionalna cesta              |
|                   |                                      |  | regionalna cesta - planirana  |
|                   |                                      |  | lokalna cesta                 |
|                   |                                      |  | lokalna cesta - planirana     |
|                   |                                      |  | nerazvrstana cesta            |
|                   |                                      |  | pruga                         |
|                   |                                      |  | pruga - planirana             |
|                   |                                      |  | industrijski kolosjek         |
|                   |                                      |  | saobraćajne petlje            |
|                   |                                      |  | autobusna stanica             |
|                   |                                      |  | željeznička stanica           |

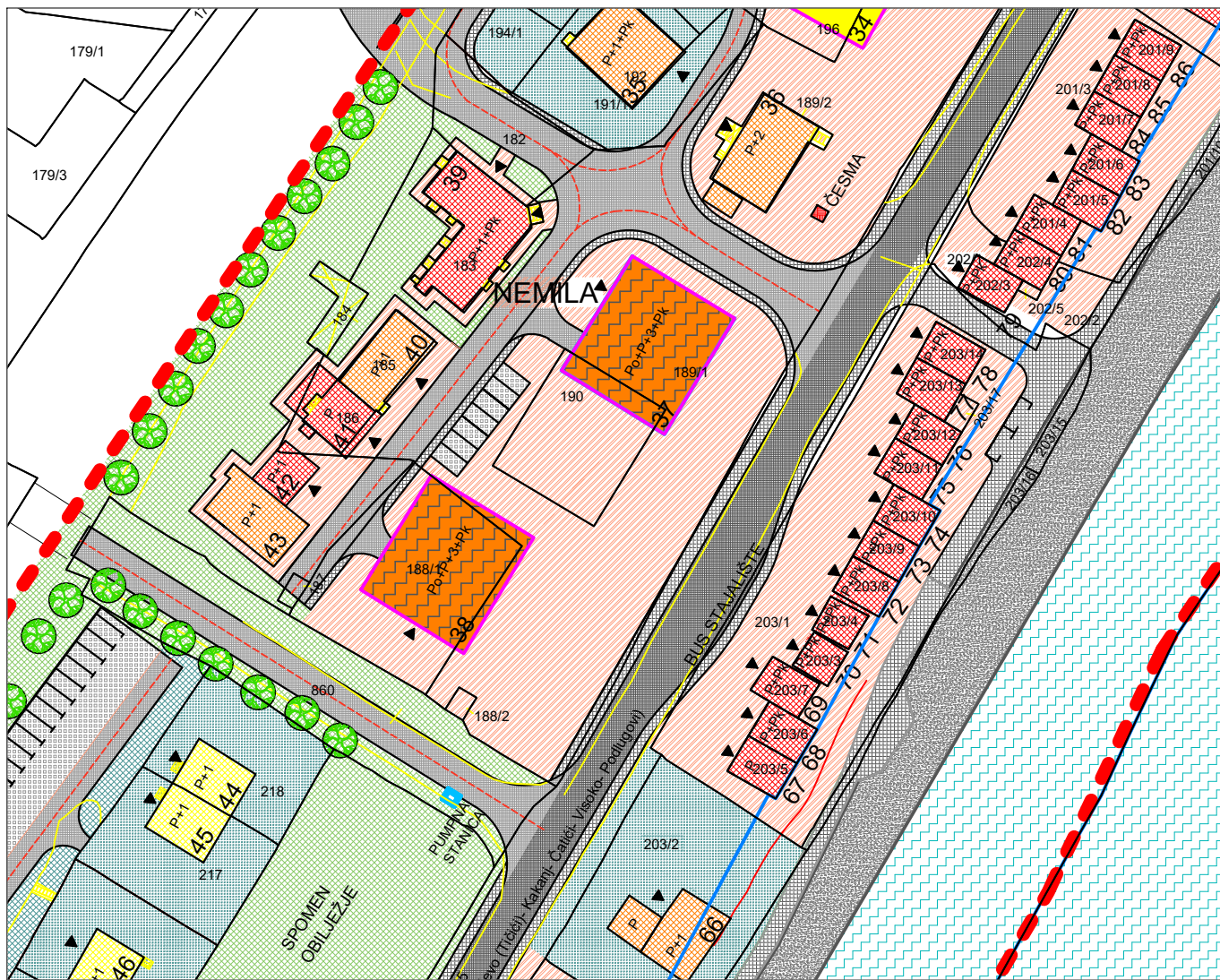
**DIO 4.**

**Grafički prilozi**

**S A D R Ž A J :**

<b>1. Izvod iz Izmjene Regulacionog plana "Centar Nemila" (2015. god.)</b>	
- Urbanističko rješenje -	<b>1:1000</b>
<b>2. Izvod iz Izmjene Regulacionog plana "Centar Nemila" (2015. god.)</b>	
- Planirana parcelacija -	<b>1:1000</b>
<b>3. Izvod iz Izmjene Regulacionog plana "Centar Nemila" (2015. god.)</b>	
- Regulacione i građevinske linije -	<b>1:1000</b>
<b>4. Urbanističko rješenje</b>	<b>1:1000</b>
<b>5. Planirana parcelacija</b>	<b>1:1000</b>
<b>6. Regulacione i građevinske linije</b>	<b>1:1000</b>








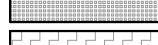

**LEGENDA:**

— — — — — Linija obuhvata RP



**objekti urbanističkog rješenja**

-  postojeći stambeni
-  postojeći poslovni
-  postojeći stambeno- poslovni
-  postojeći javni objekti
-  planirani stambeni
-  planirani stambeno poslovni
-  planirani sakralni (džamija)
-  nadstrešnica

**saobraćaj**

-  primarna saobraćajnica
-  sekundarna saobraćajnica
-  pješačke površine
-  parking
-  podzemna garaža

**Dvorišta**

-  dvorišta u individualnom stanovanju
-  dvorišta u kolektivnom stanovanju



**IZMJENE I DOPUNE REGULACIONOG PLANA "CENTAR NEMILA"  
(skraćeni postupak)  
- PRIJEDLOG-**

IZVOD IZ IZMJENE REGULACIONOG PLANA  
"CENTAR NEMILA" (URBANISTIČKO RJEŠENJE)

JAVNO PREDUZEĆE ZA PROSTORNO PLANIRANJE  
I UREĐENJE GRADA "ZENICA" d.o.o. ZENICA

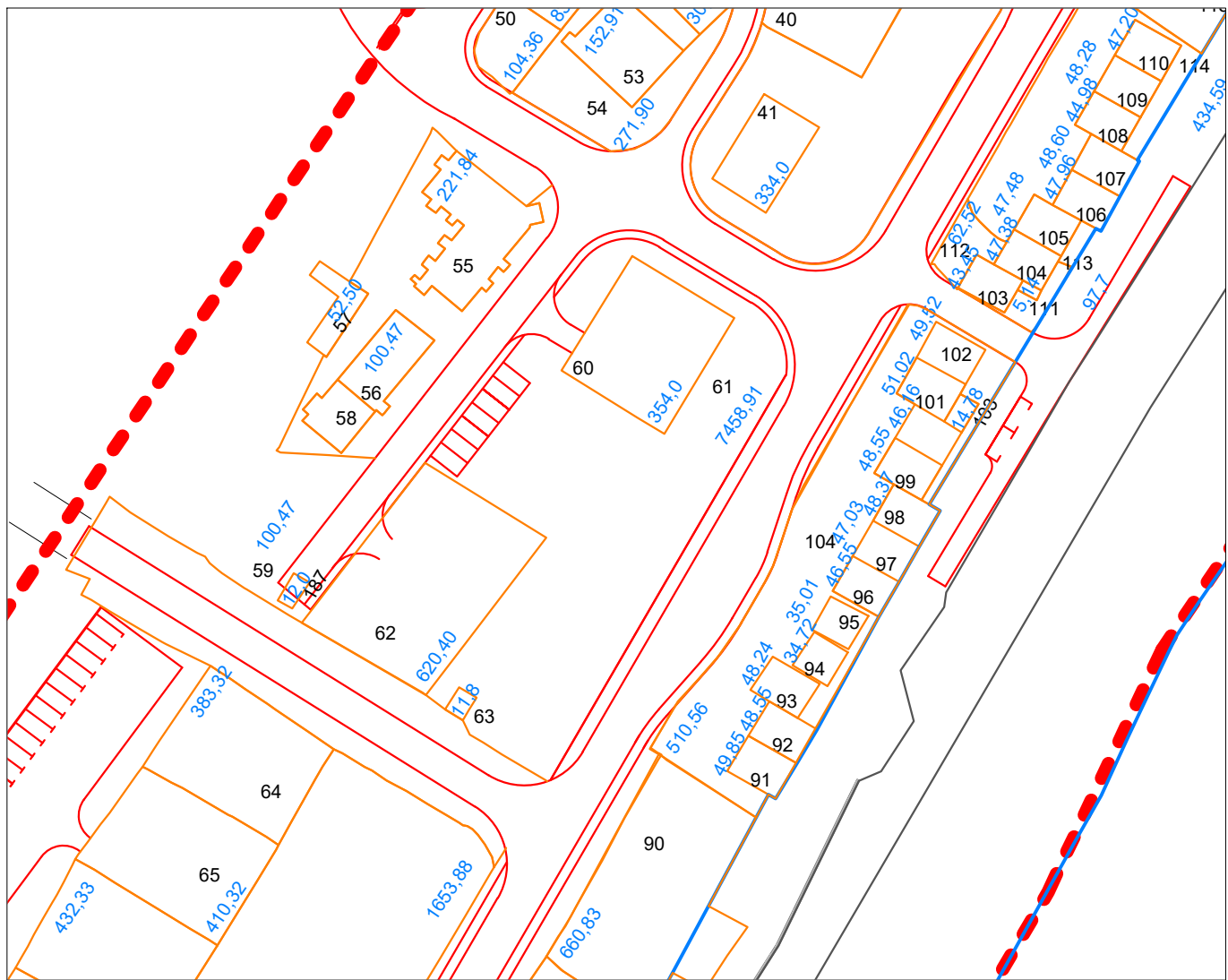
M 1:1000

Zenica, juni 2021. godine




GRAFIČKI PRILOG br. 1







**LEGENDA:**

-  Linija obuhvata RP
-  Saobraćajnica
-  Parcele
- n** Redni broj parcele
- n** Površina planirane parcele



**IZMJENE I DOPUNE REGULACIONOG PLANA "CENTAR NEMILA"  
(skraćeni postupak)  
- PRIJEDLOG-**

IZVOD IZ IZMJENE REGULACIONOG PLANA  
"CENTAR NEMILA" (PLANIRANA PARCELACIJA)

JAVNO PREDUZEĆE ZA PROSTORNO PLANIRANJE  
I UREĐENJE GRADA "ZENICA" d.o.o. ZENICA

M 1:1000

Zenica, juni 2021. godine






GRAFIČKI PRILOG br. 2



JAVNO PREDUZEĆE ZA PROSTORNO PLANIRANJE I UREĐENJE GRADA D.O.O. ZENICA




**LEGENDA:**

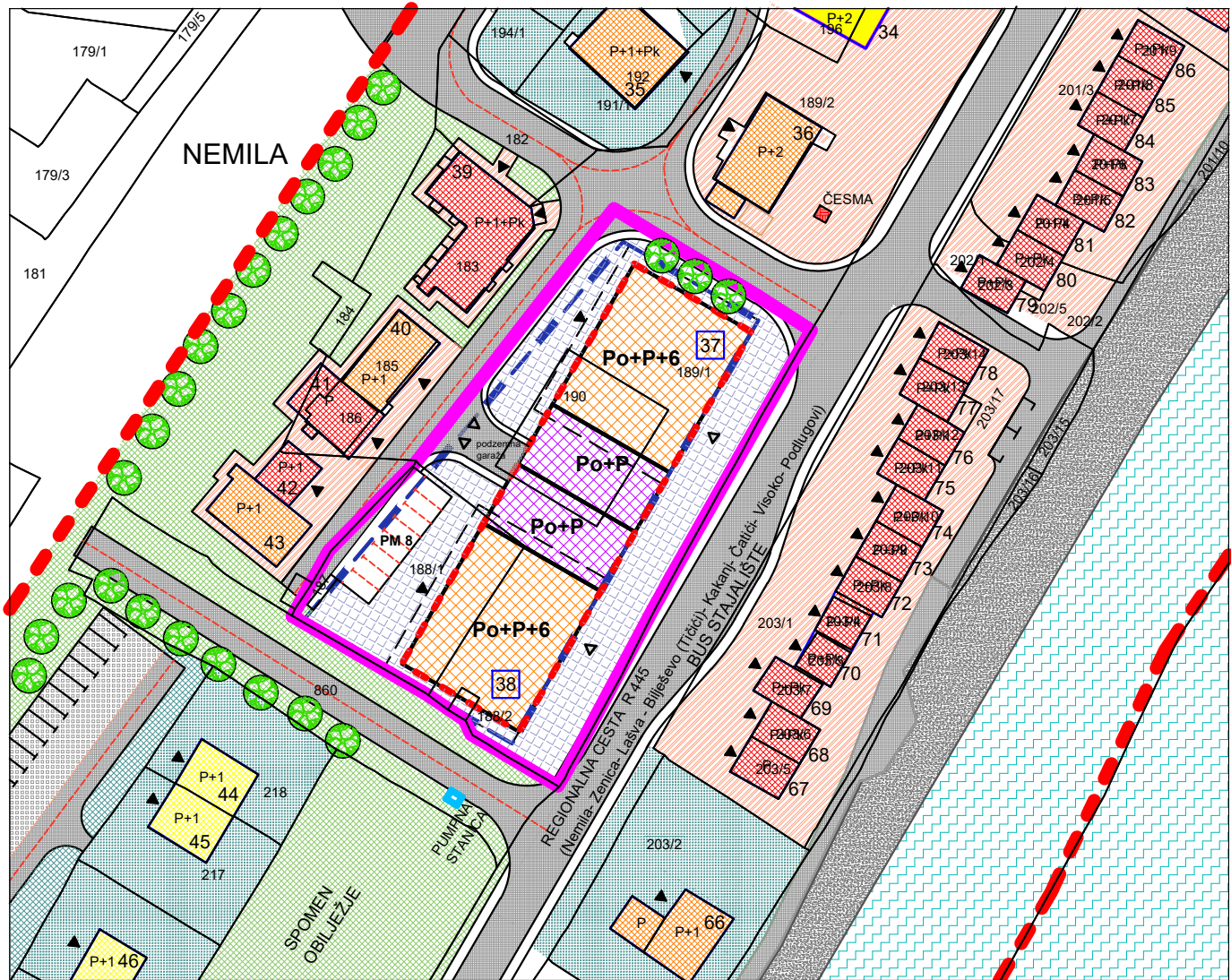
-  Linija obuhvata RP
-  Regulaciona linija
-  Građevinska linija
-  Postojeći objekti
-  Planirani objekti



**IZMJENE I DOPUNE REGULACIONOG PLANA "CENTAR NEMILA"  
(skraćeni postupak)  
- PRIJEDLOG-**



<p>IZVOD IZ IZMJENE REGULACIONOG PLANA "CENTAR NEMILA" 2015. GOD. (REGULACIONE I GRAĐEVINSKE LINIJE)</p>	<p>JAVNO PREDUZEĆE ZA PROSTORNO PLANIRANJE I UREĐENJE GRADA "ZENICA" d.o.o. ZENICA</p>
<p>M 1:1000</p>	<p>Zenica, juni 2021. godine</p>
<p>GRAFIČKI PRILOG br. 3</p>	 <p>JAVNO PREDUZEĆE ZA PROSTORNO PLANIRANJE I UREĐENJE GRADA D.O.O. ZENICA</p>







Granica područja za koje se plan radi obuhvata parcele k.č.n.p. 188/1, 188/2, 189/1, 189/2 i 190 k.o. Orahovičko polje, površine obuhvata 3.085 m<sup>2</sup>

**LEGENDA:**

-  Linija obuhvata RP
-  Linija obuhvata izmjene RP

**OBJEKTI URBANISTIČKOG RJEŠENJA (izmjene i dopune Regulacionog plana)**

-  Stambeno-poslovni
-  Poslovni
-  Građevinska linija prizemlja
-  Podzemna garaža




--- Konzole

 Popločanje

**Numeracija objekata:**

- n Postojeći objekti
-  n Planirani objekti

**Ulazi u objekte:**

-  Javni prostori
-  Stambeni prostori
-  Garažni prostori



**IZMJENE I DOPUNE REGULACIONOG PLANA "CENTAR NEMILA" (skraćeni postupak) - PRIJEDLOG-**

URBANISTIČKO RJEŠENJE

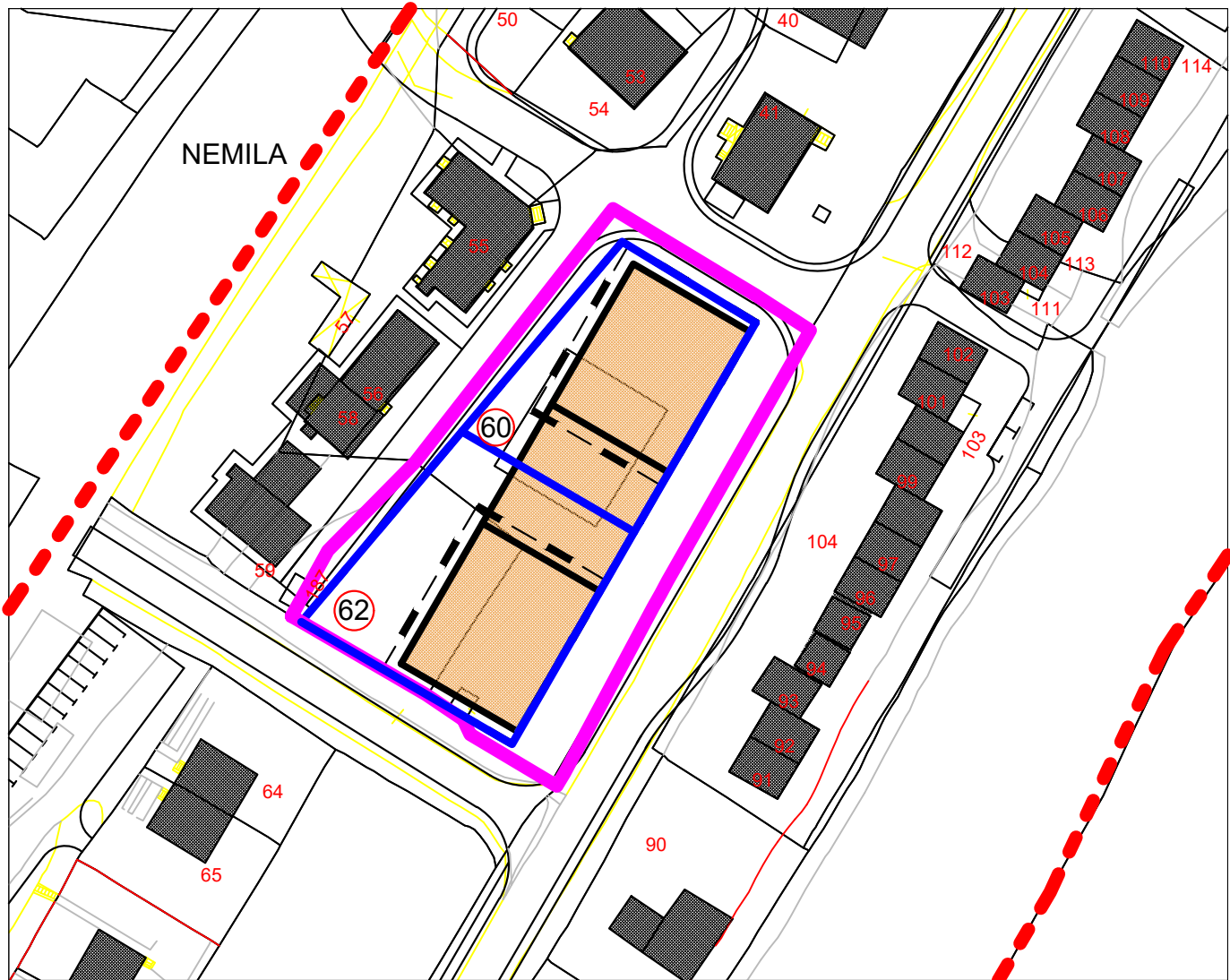
JAVNO PREDUZEĆE ZA PROSTORNO PLANIRANJE I UREĐENJE GRADA "ZENICA" d.o.o. ZENICA

M 1:1000

Zenica, juni 2021. godine



GRAFIČKI PRILOG br. 4







Granica područja za koje se plan radi/obuhvata parcele k.č.n.p. 188/1, 188/2, 189/1, 189/2 i 190 k.o. Orahovičko polje, površine obuhvata 3.085 m<sup>2</sup>

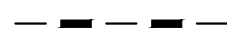

**LEGENDA:**

-  Linija obuhvata RP
-  Linija obuhvata izmjene RP



**OBJEKTI PLANIRANE PARCELACIJE**  
(izmjene i dopune Regulacionog plana)

-  Postojeći
-  Planirani

- Parcela 1 = 1252,30 m<sup>2</sup> ( Almy d.o.o. Zenica )
- Parcela 2 = 1021,90 m<sup>2</sup> ( Ekor-komerc d.o.o. Zenica )

-  Konzola
-  Podzemna garaža

**PARCELACIJA:**


-  Linija postojećih parcela
-  Linija planiranih parcela



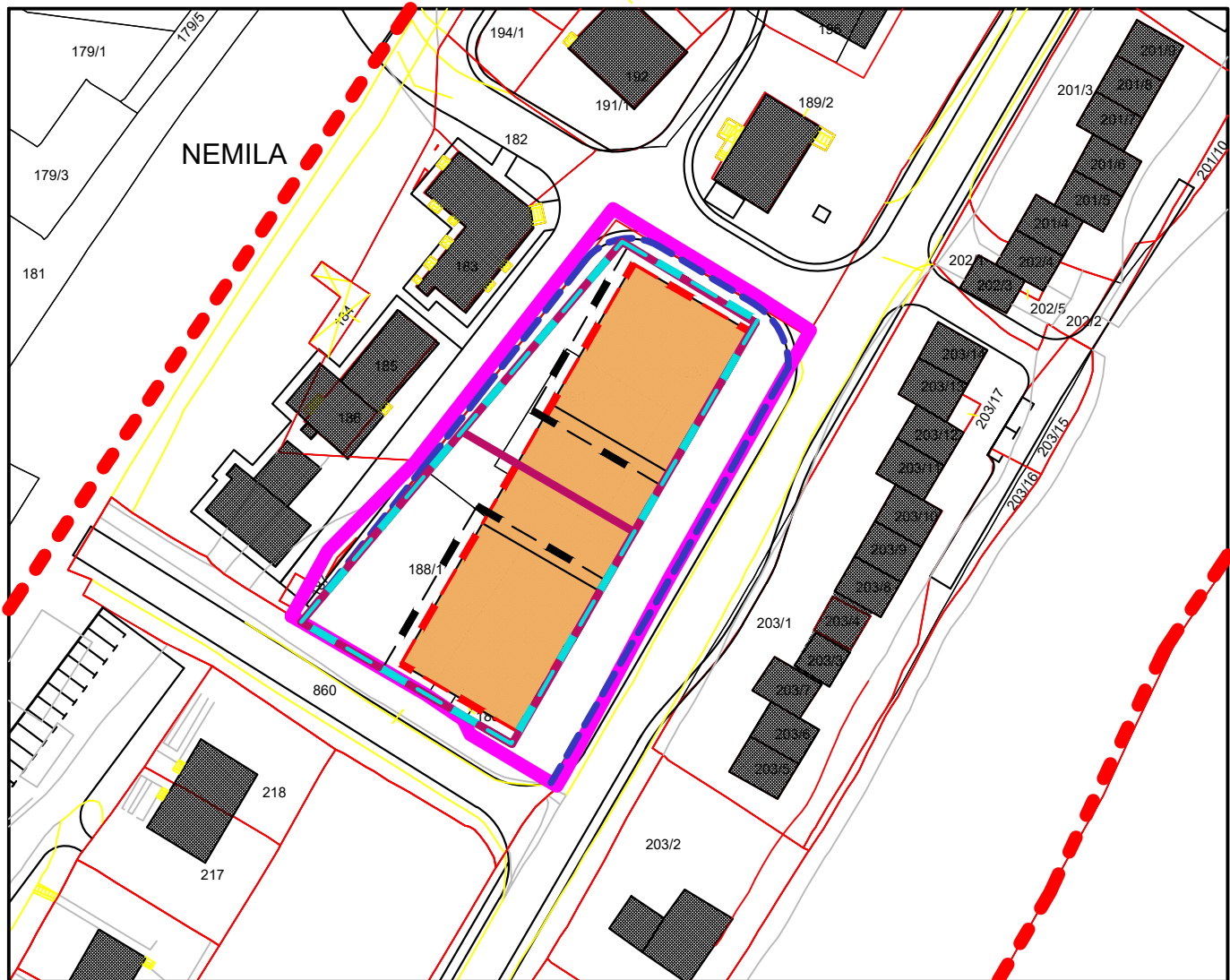
Numeracija planiranih parcela



**IZMJENE I DOPUNE REGULACIONOG PLANA "CENTAR NEMILA"**  
**(skraćeni postupak)**  
**- PRIJEDLOG-**



<p align="center"><b>PLANIRANA PARCELACIJA</b></p>	<p align="center"><b>JAVNO PREDUZEĆE ZA PROSTORNO PLANIRANJE I UREĐENJE GRADA "ZENICA" d.o.o. ZENICA</b></p>
<p align="center"><b>M 1:1000</b></p>	<p align="center"><b>Zenica, juni 2021. godine</b></p>
<p align="center"><b>GRAFIČKI PRILOG br. 5</b></p>	 <p align="center"><small>JAVNO PREDUZEĆE ZA PROSTORNO PLANIRANJE I UREĐENJE GRADA D.O.O. ZENICA</small></p>







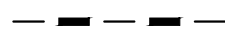


**Granica područja za koje se plan radi obuhvata parcele k.č.n.p. 188/1, 188/2, 189/1, 189/2 i 190 k.o. Orahovičko polje, površine obuhvata 3.085 m<sup>2</sup>**

**LEGENDA:**

-  Linija obuhvata RP
-  Linija obuhvata izmjene RP

**OBJEKTI PLANIRANE GRAĐEVINSKE I REGULACIONE LINIJE (izmjene i dopune Regulacionog plana)**

-  Postojeći objekti
-  Planirani objekti

-  Konzola maksimalno 2,0 m
-  Podzemna garaža
-  Linija planiranih parcela

**GRAĐEVINSKA I REGULACIONA LINIJA:**

-  Građevinska linija prizemlja
-  Regulaciona linija



**IZMJENE I DOPUNE REGULACIONOG PLANA "CENTAR NEMILA" (skraćeni postupak) - PRIJEDLOG-**

REGULACIONE I GRAĐEVINSKE LINIJE

JAVNO PREDUZEĆE ZA PROSTORNO PLANIRANJE I UREĐENJE GRADA "ZENICA" d.o.o. ZENICA

M 1:1000

Zenica, juni 2021. godine

GRAFIČKI PRILOG br. 6